
LAUFBUS

Informationsschreiben

INHALTSVERZEICHNIS

WAS IST DER LAUFBUS?	2
KLINGT GUT – ZU FUß IST ES ABER ZU WEIT ZUR SCHULE?	2
ÜBERZEUGT? DANN KOMMEN SIE INS TEAM!	2
ROUTEN	3
ANLAGEN.....	4





Täglicher Bringe-Stress am Morgen? Verkehrschaos vor der Schule? Zu wenig Bewegung im Alltag? Hier hilft der Laufbus!

Liebe Eltern, liebe Erziehungsberechtigte, liebe Großeltern,



die AG Laufbus (eine Initiative bestehend aus Eltern, Politik, Verwaltung und Ehrenamt) setzt sich dafür ein, dass Ihr Kind sicher zu Fuß zur Löcknitz-Grundschule kommt. Dabei wird nicht nur der Verkehr durch Erkner reduziert. Sie sparen sich auch den täglichen Hol- und Bringedienst und werden mit Ihrem Kind ein Teil vom Laufbus.

WAS IST DER LAUFBUS?

Der Laufbus ist eine organisierte Laufgemeinschaft – ein Schulbus auf Füßen. Die Idee ist einfach: Eine Gruppe von Grundschulkindern legt den Schulweg gemeinsam zurück und wird dabei von Erwachsenen begleitet. Die Eltern wechseln sich als Laufbusbegleitung ab. Ehrenamtliche Unterstützung gibt es zusätzlich.

Wie ein Schulbus hat der Laufbus Haltestellen und einen Streckenplan. Das ist wichtig, damit kein Kind lange warten muss und alle pünktlich und ohne Eile in die Schule kommen.

KLINGT GUT – ZU FUß IST ES ABER ZU WEIT ZUR SCHULE?

Auch wenn Ihr Kind einen weiteren Schulweg hat, kann es sich an dem Projekt Laufbus beteiligen. Es wird Sammelpunkte und Haltestellen geben, an denen Sie Ihr Kind absetzen können, damit es die letzte Strecke zusammen mit den Freunden und Freundinnen zu Fuß gehen kann.

ÜBERZEUGT? DANN KOMMEN SIE INS TEAM!

Damit der Laufbus zum Leben erweckt werden kann, benötigen wir interessierte Eltern, Großeltern und Ehrenamtliche. Bei Fragen und Anregungen nehmen Sie gerne Kontakt zu uns auf per Mail an laufbus@erkner.de.

Wir freuen uns über Ihr Interesse und hoffen auf Ihre Unterstützung!



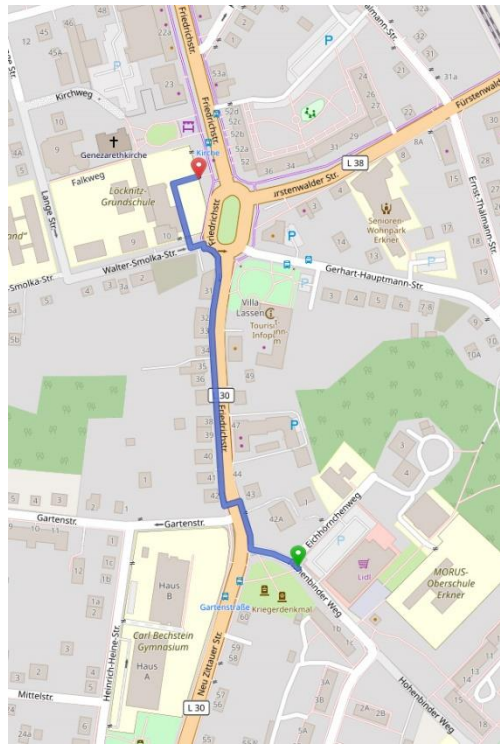
stock.adobe.com | alexandertrou





ROUTEN

Lidl Parkplatz



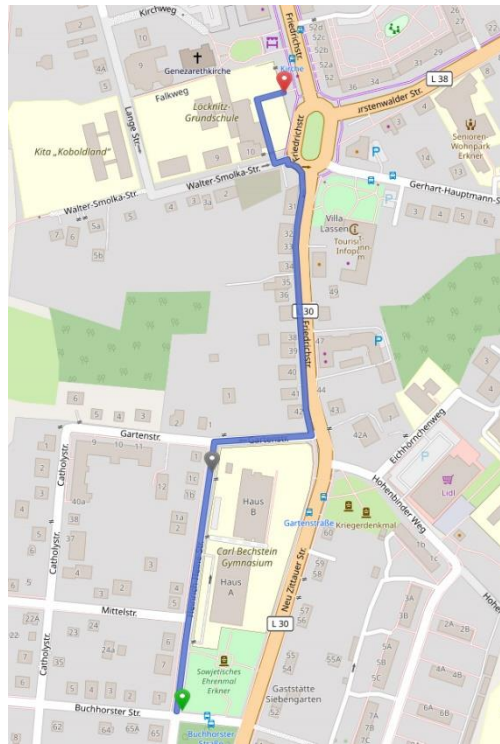
Route: [OpenStreetMap](https://www.openstreetmap.org) | [OpenStreetMap.org](https://www.openstreetmap.org)

Kita Knirpsenhausen



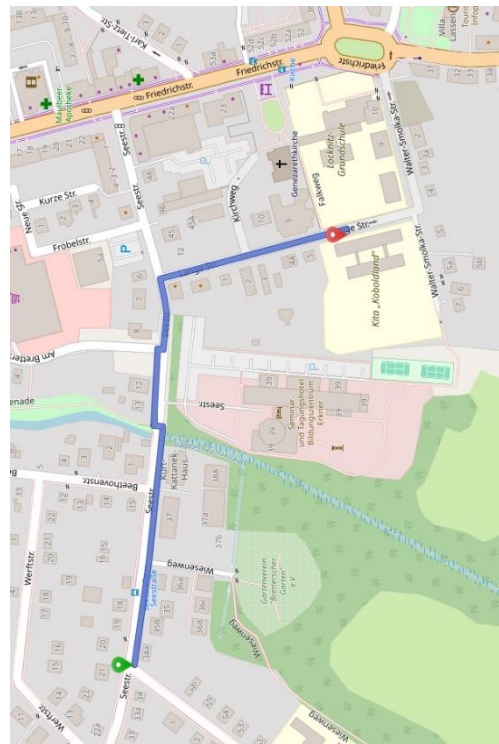
Route: [OpenStreetMap](https://www.openstreetmap.org) | [OpenStreetMap.org](https://www.openstreetmap.org)

Buchhorster Straße / Heinrich-Heine-Straße



Route: [OpenStreetMap](https://www.openstreetmap.org) | [OpenStreetMap.org](https://www.openstreetmap.org)

Seestraße / Ahornallee

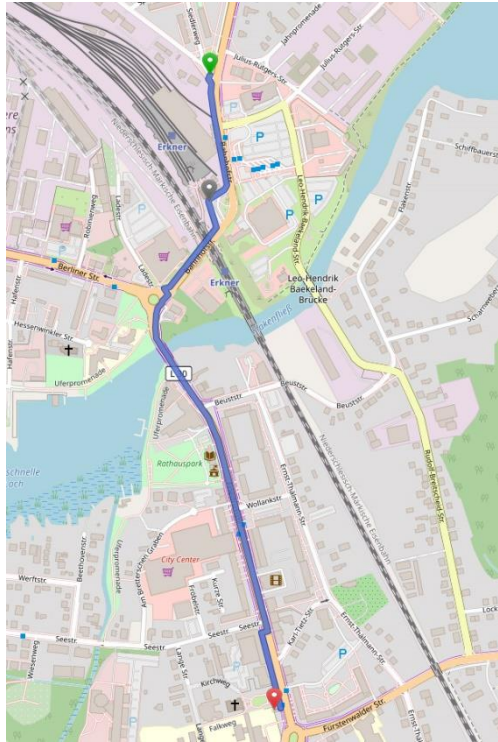


Route: [OpenStreetMap](https://www.openstreetmap.org) | [OpenStreetMap.org](https://www.openstreetmap.org)



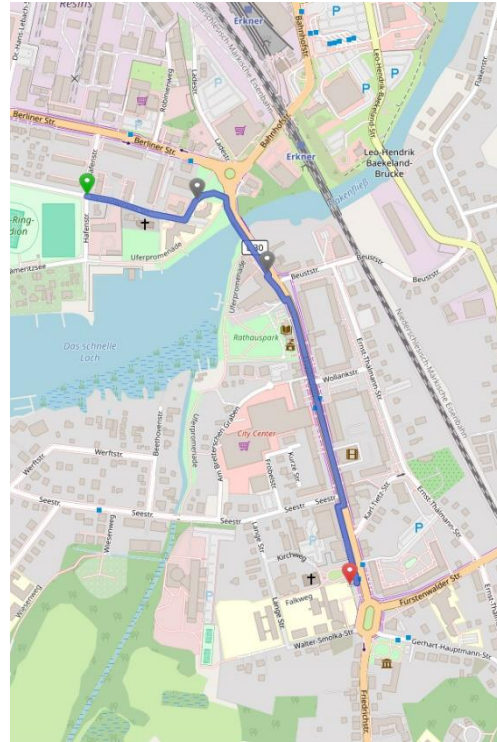


Fahrradständer Siedlerweg



Route: [OpenStreetMap](https://openstreetmap.org) | [@OpenStreetMap.org](https://twitter.com/OpenStreetMap.org)

Hafenstraße / Hessenwinkler Straße



Route: [OpenStreetMap](https://openstreetmap.org) | [@OpenStreetMap.org](https://twitter.com/OpenStreetMap.org)

ANLAGEN

Anmeldung für den „Laufbus“
Kindervereinbarung zum „Laufbus“

